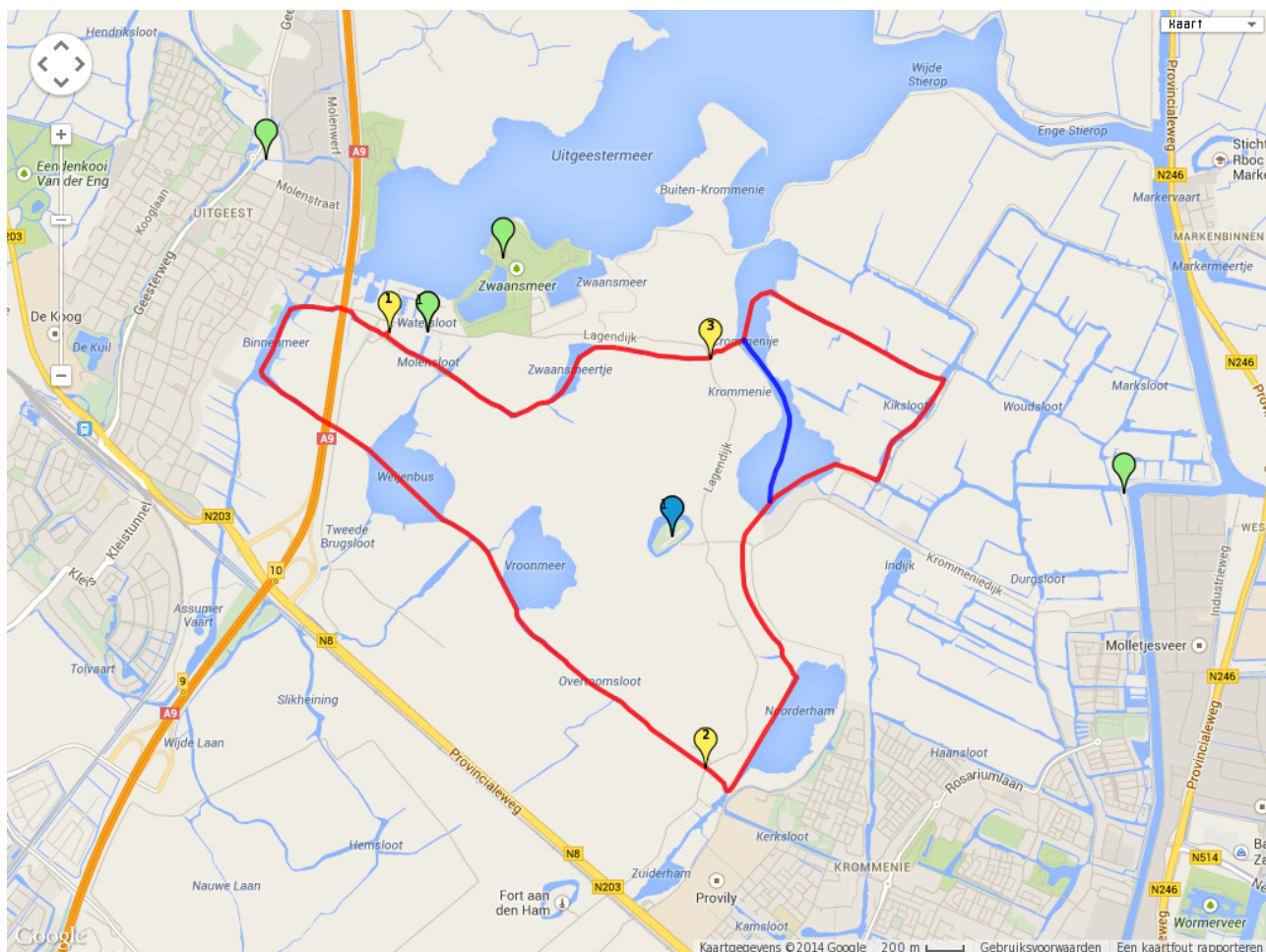




Crommenije route


Vaarrondje rond Krommeniedijk - Uitgeest



 Bezienswaardigheden

 Forten

 Forten in de omgeving

 Molens in de omgeving

Omschrijving

Kanoroute rond Krommeniedijk

Het Fort bij Krommeniedijk behoort bij het UNESCO werelderfgoed Stelling van Amsterdam. Als Nederland zou worden aangevallen kon de polder buiten de ring onder water worden gezet (inundatie). Op plaatsen waar de Stelling werd doorkruist door (vaar)wegen (accessen) werd een fort gebouwd ter extra verdediging. Tijdens het kanoën zijn hier nog verschillende onderdelen van de Stelling van Amsterdam zichtbaar. De weilanden rondom Fort bij Krommeniedijk zijn rijk aan weidevogels. Het gebied rond het fort wordt in het vroege voorjaar voor een deel onder water gezet. Voor openingstijden en evenementen zie de website <http://www.fortbijkrommeniedijk.nl/>

Attentie!

Het reservaat gebied mag tijdens het broedseizoen (1 april t/m 15 juni) niet betreden en bevaren worden.

Disclaimer

De routes op deze kaart zijn met de grootst mogelijke zorgvuldigheid tot stand gekomen. De Provincie Noord-Holland kan echter niet garanderen dat alle informatie op de kaart te allen tijde correct, compleet of actueel is en blijft. De provincie Noord-Holland aanvaardt dan ook geen aansprakelijkheid voor schade, van welke aard ook, die het direct of indirecte gevolg is van handelingen of beslissingen die gebaseerd zijn op informatie op deze kaart. Daarnaast is de provincie Noord-Holland niet aansprakelijk voor verlies, diefstal en/of schade aan privé eigendommen.

Bezienswaardigheden

1 Kano Opstapplaats

Hier kunt starten met uw kano

2 Kano Overdraagplaats

Hier moet u uw kano over land dragen

3 Kano Overdraagplaats

Hier moet u uw kano over land dragen

Forten in deze route

Fort K'ijk (Fort bij
Krommeniedijk)

Uitgeest

Activiteiten in deze route

3 juli t/m 31 dec

Belevingscentrum en Theeschenkerij

Fort bij Krommeniedijk

'

19 jan t/m 31 dec

Belevingscentrum Fort K'IJK

Fort bij Krommeniedijk

' '

Routebeschrijving