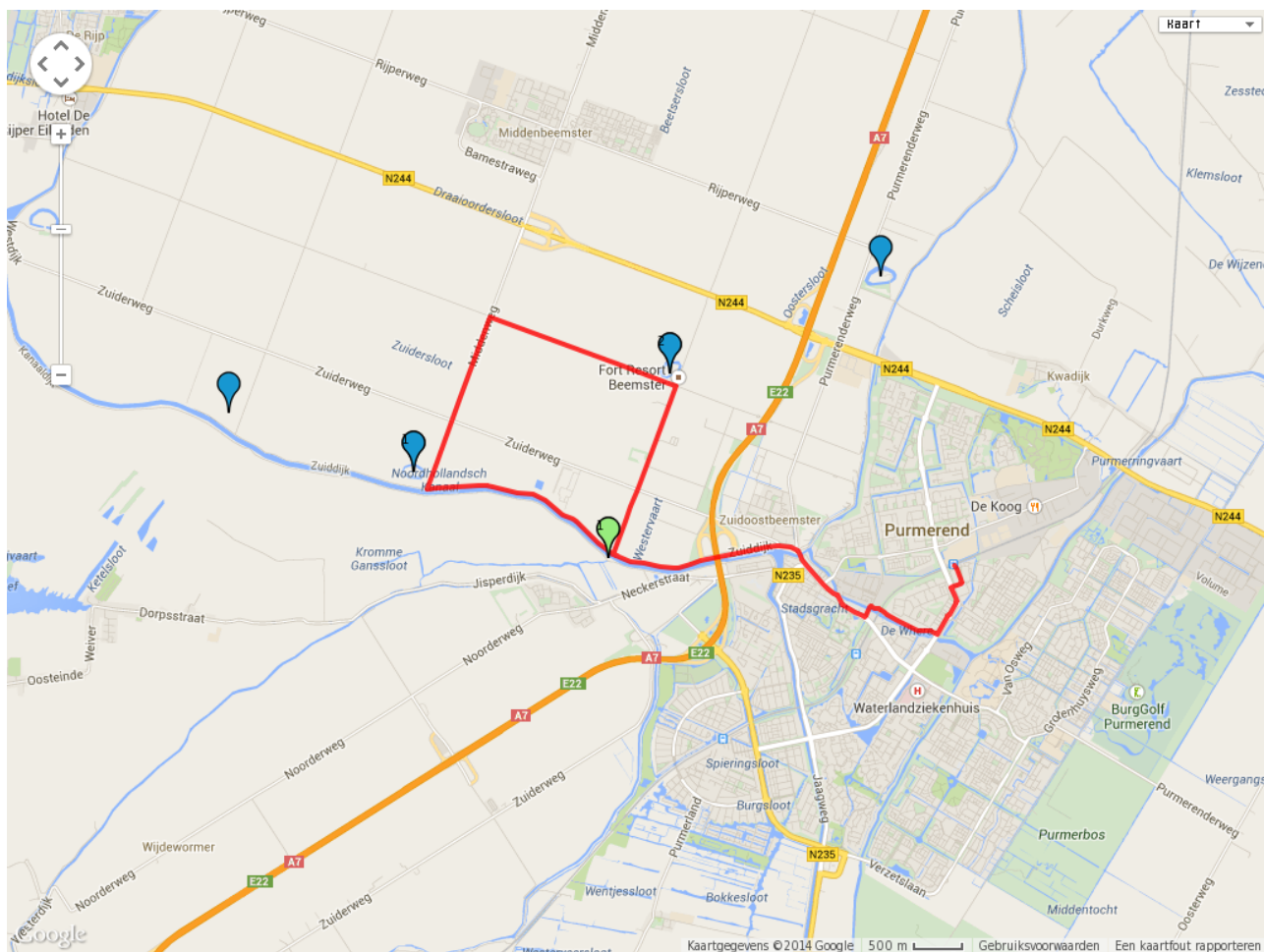




Rondje Zuidoostbeemster

Wandelen langs twee werelderfgoederen: De Stelling en Droogmakerij de Beemster



 Forten

 Forten in de omgeving

 Molens in de omgeving

Omschrijving

Ontmoeting met twee werelderfgoederen.

De route start bij het NS station Purmerend. Purmerend is oorspronkelijk een klein stad maar nu een groeikern met enorme buitenwijken, de 'overloop' van Amsterdam. Vanuit Purmerend vervolgt de route naar Zuidoostbeemster. De Beemster is in 1612 door 41 windmolens drooggemalen. Het land is verdeeld in kenmerkende kaarsrechte kavels. De Beemster is, evenals de Stelling van Amsterdam, opgenomen op de werelderfgoedlijst van UNESCO. De wandeling voert langs de twee Forten van de Beemster, namelijk Fort aan de Middenweg en Fort aan de Nekkerweg. Fort a/d Nekkerweg geheel gerestaureerd en verbouwd tot hotel en exclusief wellnesscentrum. Dit Fort Resort Beemster in Fort a/d Nekkerweg is sinds juni 2012 geopend. Langs het Noordhollandsch Kanaal, vlak voor het Fort aan de Middenweg bereikt wordt, passeert de wandelaar een zogeheten inundatiesluis. Deze was bedoeld om het achterliggende terrein in geval van oorlog onder water te zetten. Fort Middenweg is niet geopend voor publiek.

Forten in deze route

Fort aan de Middenweg Zuidoostbeemster	Fort Resort Beemster (Fort aan de Nekkerweg) Zuidoostbeemster
--	---

Activiteiten in deze route

16 dec 2021 t/m 31 dec 2022

Bijzonder overnachten, wellnessen & culinair

Fort aan de Nekkerweg

26 jan t/m 31 dec


Spa & wellness

Fort Resort Beemster

, ,

Routebeschrijving

1	Loop naar het zuidoosten , richting de Boeierstraat	15 m (1 min.)
2	Sla rechtsaf naar de Boeierstraat	3 m (1 min.)
3	Sla linksaf naar de Pluutstraat	24 m (1 min.)
4	Loop naar het zuiden op de Pluutstraat , richting de Schokkerstraat	0,1 km (2 min.)
5	Sla rechtsaf naar de Henri Dunantstraat	18 m (1 min.)
6	Loop naar het westen op de Henri Dunantstraat , richting het John F. Kennedyplein	94 m (1 min.)
7	Sla linksaf naar de Churchillaan	73 m (1 min.)
8	Loop naar het zuiden op de Churchillaan	5 m (1 min.)
9	Sla rechtsaf richting de Kometenstraat	49 m (1 min.)
10	Sla linksaf naar de Kometenstraat	18 m (1 min.)
11	Ga rechtdoor op de Mercuriusweg	0,4 km (5 min.)
12	Sla linksaf naar de Wheredijk	40 m (1 min.)
13	Loop naar het noordwesten op de Wheredijk	0,6 km (8 min.)
14	Sla linksaf naar de Burgemeester D. Kooimanweg	21 m (1 min.)
15	Loop naar het zuidwesten op de Burgemeester D. Kooimanweg , richting de Purmersteenweg	0,1 km (1 min.)
16	Sla rechtsaf naar de Purmersteenweg	0,1 km (1 min.)
17	Loop naar het noordwesten op de Purmersteenweg , richting de Magnoliastraat	0,2 km (2 min.)

18	Weg vervolgen naar de Gedempte Where	0,1 km (2 min.)
19	Loop naar het noordwesten op de Gedempte Where , richting de Molenschans	63 m (1 min.)
20	Flauwe bocht naar rechts om op de Gedempte Where te blijven	0,4 km (5 min.)
21	Weg vervolgen naar de Beemsterbrug/de N235	37 m (1 min.)
22	Flauwe bocht naar links om op de Beemsterbrug/de N235 te blijven	0,2 km (2 min.)
23	Loop naar het westen op de Zuiddijk/de N235 , richting de Zuiderweg	0,2 km (3 min.)
24	Loop naar het westen op de Zuiddijk/de N235	3,3 km (41 min.)
25	Loop naar het westen op de Zuiddijk , richting de Middenweg	93 m (1 min.)
26	Sla rechtsaf naar de Middenweg	0,2 km (3 min.)
27	Loop naar het noorden op de Middenweg , richting de Zuiderweg	1,5 km (18 min.)
28	Sla rechtsaf naar de Volgerweg	0,2 km (3 min.)
29	Loop naar het oosten op de Volgerweg	1,6 km (19 min.)
30	Loop naar het oosten op de Volgerweg , richting de Nekkerweg	76 m (1 min.)
31	Sla rechtsaf naar de Nekkerweg	0,1 km (2 min.)
32	Loop naar het zuiden op de Nekkerweg	1,6 km (19 min.)
33	Sla linksaf naar de Zuiddijk	Map data  2022 41 m (1 min.)