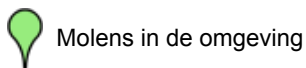
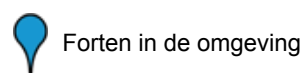
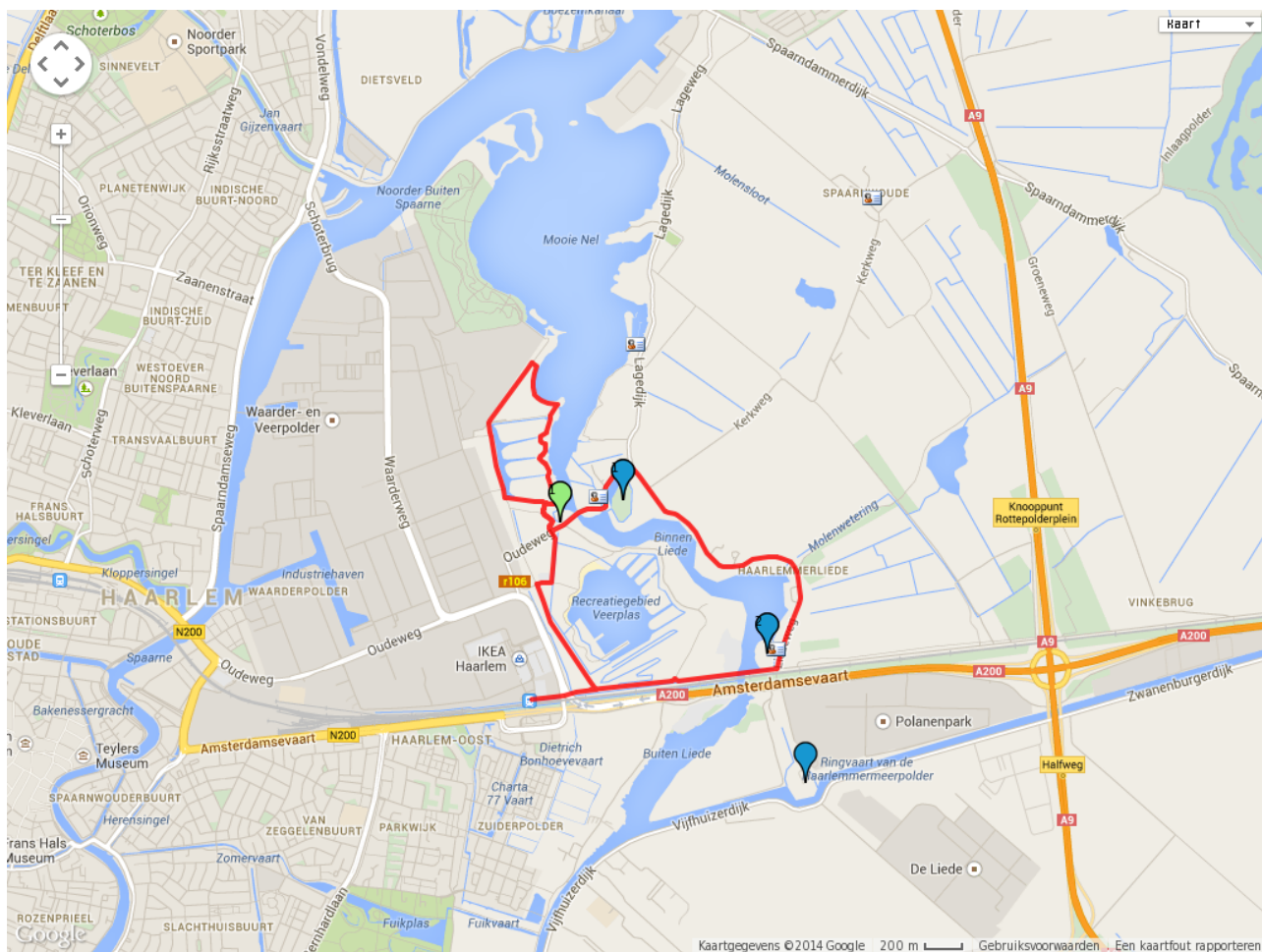


Rondje Veerplas

Wandelen langs de oostelijke rand van Haarlem



Omschrijving

Deze route is een korte rondwandeling langs de oostelijke rand van Haarlem. In Nederland is alles cultuur. Dat blijkt eens te meer tijdens deze wandeling. Zelfs de prachtige plassen en moerassen zijn het resultaat van menselijk ingrijpen. Niet dat het uitmaakt, want mooi is het. Graskades, waterranden en weidevelden en steeds de buitenwijken van Haarlem op de achtergrond. De wandeling gaat langs restanten van de oude Veerplas en de Veerpolder, een uit de Middeleeuwen stammende inpoldering. Een heel mooie wandeling voor de zondagmiddag. Vooral in het voorjaar wemelt het hier van de weidevogels. Molen De Veer, een achtkantige bovenkruier uit 1701, werd gebruikt om de polder droog te houden. U maakt tijdens deze relatief korte wandeling kennis met twee forten: Fort bij Penningsveer en Fort bij de Liebrug.

Fort Penningsveer is opgeknapt tot een uniek buitenverblijf met groepsaccommodaties, waar particulieren, scholen, verenigingen en bedrijven gebruik van kunnen maken voor activiteiten met betrekking tot zorg, leren, werken en recreëren. In Fort bij de Liebrug worden regelmatig wijnproeverijen in het weekeinde gehouden. Kom gerust even kijken!

Start- en eindpunt NS-station Haarlem-Spaarnwoude

Routebeschrijving voor lopen naar Liedeweg

1. Ga oostelijk op Veerpad richting Bliekpad
2. Sla linksaf naar de Bliekpad
3. Ga oostelijk op A. Hofmanweg
4. Ga westelijk op A. Hofmanweg richting Bliekpad
5. Sla rechtsaf naar de Bliekpad
6. Ga noordwestelijk op Bliekpad richting Prikpad
7. Ga noordelijke richting A. Hofmanweg
8. Sla rechtsaf naar de A. Hofmanweg
9. Flauwe bocht naar links
10. Ga noordoostelijke richting Karperpad
11. Sla rechtsaf naar de Karperpad
12. Ga zuidelijke op Karperpad richting Meervalpad
13. Sla linksaf om op de Karperpad te blijven
14. Ga zuidoostelijke op Karperpad richting Penningsveer/R106
15. Sla linksaf naar de Penningsveer/R106
16. Ga oostelijke op Penningsveer/R106 richting Lagedijk
17. Sla rechtsaf naar de Lagedijk
18. Weg vervolgen naar Liedeweg

Forten in deze route

Fort bij Penningsveer

Fort bij de Liebrug

Haarlemmerliede

Haarlemmerliede

Activiteiten in deze route

9 feb t/m 31 dec

Het Wijn & Proeflokaal van Casa Fortezza

Fort bij de Liebrug

» » »


23 jan t/m 31 dec

Italiaanse wijn, olijfolie en balsamico

Fort bij de Liebrug

Routebeschrijving

1	Loop naar het oosten op het Veerpad , richting het Bliekpad	0,2 km (3 min.)
2	Loop naar het oosten op het Veerpad , richting het Bliekpad	89 m (1 min.)
3	Sla linksaf naar het Bliekpad	46 m (1 min.)
4	Loop naar het noordwesten op het Bliekpad , richting de A. Hofmanweg	0,4 km (5 min.)
5	Loop naar het noorden op het Bliekpad , richting de A. Hofmanweg	80 m (1 min.)
6	Sla rechtsaf naar de A. Hofmanweg	73 m (1 min.)
7	Sla linksaf naar het Karperpad	64 m (1 min.)
8	Loop naar het noorden op het Karperpad , richting de Oudeweg/de r106	0,3 km (4 min.)
9	Sla linksaf naar het Prikpad	52 m (1 min.)
10	Loop naar het westen op het Prikpad , richting het Bliekpad	0,1 km (2 min.)
11	Sla rechtsaf naar het Bliekpad	0,3 km (4 min.)
12	Loop naar het noorden op het Bliekpad , richting de A. Hofmanweg	47 m (1 min.)
13	Sla rechtsaf naar de A. Hofmanweg	6 m (1 min.)
14	Flauwe bocht naar links	0,3 km (4 min.)
15	Loop naar het noordoosten , richting het Karperpad	43 m (1 min.)
16	Sla rechtsaf naar het Karperpad	0,2 km (2 min.)
17	Loop naar het zuidoosten op het Karperpad , richting het Meervalpad	0,3 km (3 min.)

18	Loop naar het zuidwesten op het Karperpad	0,5 km (6 min.)
19	Sla linksaf om op het Karperpad te blijven	0,2 km (2 min.)
20	Loop naar het zuidoosten op het Karperpad , richting de Oudeweg/de r106	9 m (1 min.)
21	Sla linksaf naar de Penningsveer/de r106	0,3 km (4 min.)
22	Loop naar het noorden op de Penningsveer/de r106 , richting de Vermolenweg	0,2 km (3 min.)
23	Sla rechtsaf	52 m (1 min.)
24	Loop naar het zuidoosten , richting de Kerkweg	77 m (1 min.)
25	Weg vervolgen naar de Liedeweg	0,3 km (4 min.)
26	Loop naar het zuidoosten op de Liedeweg , richting de Franciscanessenstraat	0,9 km (11 min.)
27	Loop naar het zuiden op de Liedeweg , richting de Oude Notweg	0,2 km (2 min.)
28	Sla rechtsaf naar de Oude Notweg	0,5 km (6 min.)
29	Loop naar het westen op de Oude Notweg , richting de Veerpolder	21 m (1 min.)
30	Sla linksaf naar het Veerpad	0,1 km (1 min.)
31	Loop naar het westen op het Veerpad , richting het Bliekpad	Map data  2021 0,3 km (3 min.)