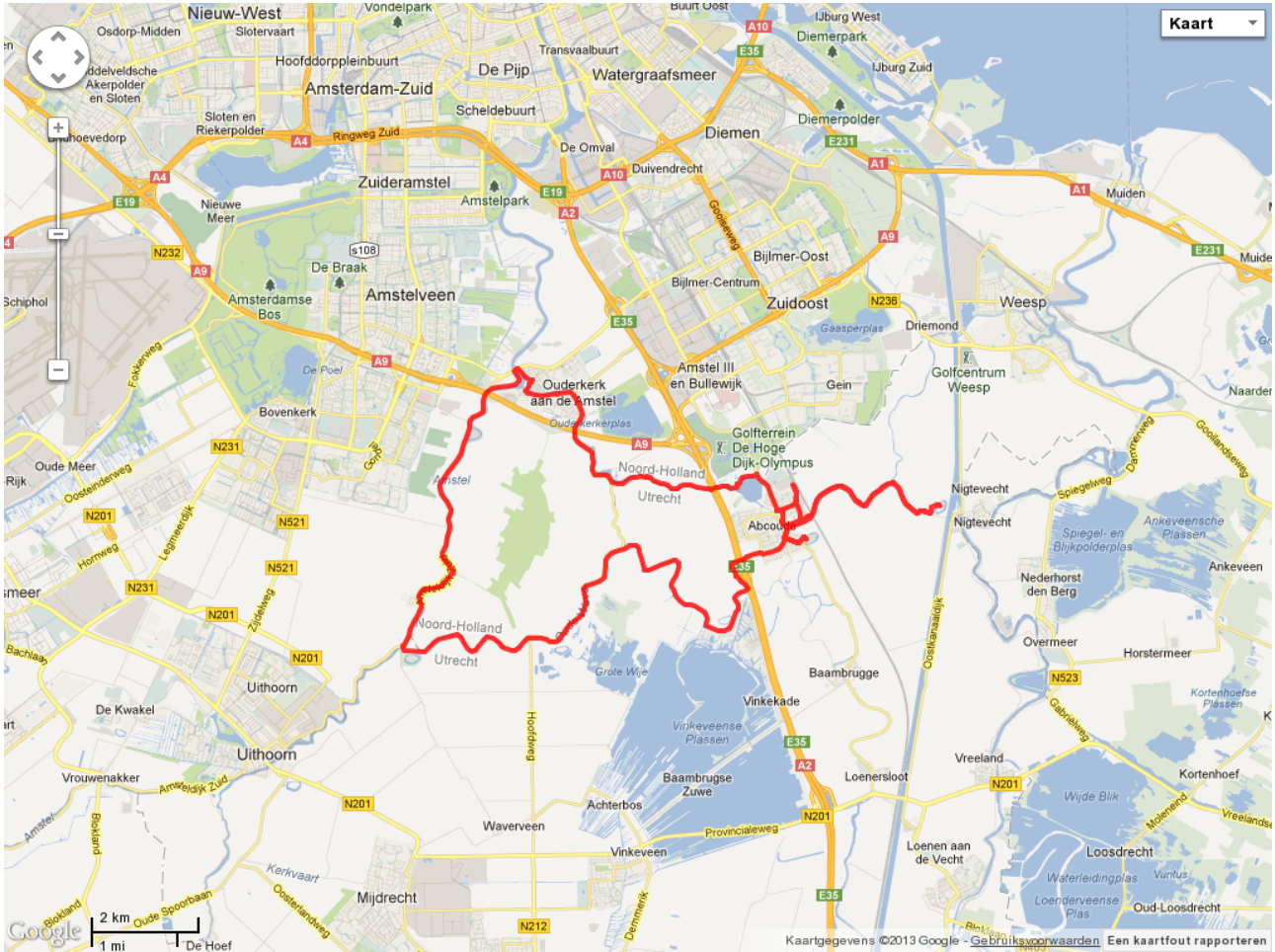




De fortengietersroute rond Abcoude


Fietsen langs de Stelling van Amsterdam




 Bezienswaardigheden

 Forten

 SvA - Routemodule - Locaties eten & drinken

 Forten in de omgeving

 Fietsknooppunt

Fietsknooppunten op deze route

50 49 29 29 67 67 62 69 28 27

Omschrijving

Fietsroute van station Abcoude langs het Gein, de Waver en de Amstel.

Bezienswaardigheden



1 Batterij aan het Gein

De batterijen behoorden tot de oude Stelling van Amsterdam. Ook wel bekend als de posten van Krayenhoff. Deze zijn in 1883 toegevoegd aan de stelling.



2 Liniewal

Het fort bij Nigtevecht is te bereiken over de Velterlaan. Deze laan snijdt de liniewal Geindijk-Nigtevecht. De wal diende als waterkering bij de onderwaterzetting en als gedekte verbindingsweg.



3 De Vink

Tegenover de Velterlaan staat de voormalige uitspanning De Vink. Herkenbaar zijn nog de hoge deuren voor de paarden. (foto: [Rijksdienst voor het Cultureel Erfgoed](#))

4 Oude Tolhuis

Tegenover De Vink aan de Velterlaan staat het oude Tolhuis. In 1967 opgeheven. Het oorspronkelijke tolhek staat met de toltarieven naast De Vink.



5 Voorhuis

Het statige voorhuis van de voormalige boerderij Bijmerlust. Deze heeft vanaf de 17de eeuw gestaan in de West Bijmerpolder en verhuisde in 1970 naar deze plek om plaats te maken voor de hoogbouw in de Bijlmer. Het boerderijgedeelte is niet meer herbouwd waardoor het een merkwaardig aanzien heeft gekregen. (foto: [Rijksdienst voor Cultureel Erfgoed](#))



6 Nevenbatterij

Tegelijk met het fort gebouwd. (foto: [Cultuurcompagnie Noord-Holland](#))



7 Slot Abcoude (locatie)

In 1085 werd het dorp al genoemd en in 1274 was er voor het eerst sprake van het slot Abcoude. Vanouds was Abcoude een strategische plek. Het lag op de grens tussen het graafschap Holland en het Bisdom Utrecht. Twee waterwegen kwamen er bij elkaar en in 1843 werd de spoorlijn tussen Amsterdam en Utrecht aangelegd. (afbeelding: [Rijksdienst voor Cultureel Erfgoed](#))



8 Pont

Hier steekt u de Amstel over met een pontje. (foto: [MartinD, Wikimedia Commons](#))



9 Kerk bij Nes aan de Amstel

De kerk bij Nes aan de Amstel werd in 1891 gebouwd door Jos Cuypers, zoon van de befaamde architect Pierre Cuypers. Prachtig interieur met een fraai in 2007 gerestaureerd orgel. (foto: [Marion Golsteijn, Wikimedia Commons](#))



10 Kruitfabriek De Oude Molen


Na een grote ontploffing van de kruitfabriek "Het Oorlogsschip" in Amsterdam in 1709 werd een vergunning voor herbouw geweigerd. In 1710 werd het huidige perceel aangekocht. Het duurde echter tot 1742 voordat de fabriek kon worden gebouwd. Na de ontploffing van 1883 was de laatste in 1953, toen een ketel vol

nitroglycerine met een harde klap uit elkaar sprong. De gebouwen dateren uit 1883. In 1990 werd de fabriek opgeheven. De watertoren is een kenmerkend beeld. Evenals de rosmolen, die werd rondgedraaid door paarden. De naastgelegen huisjes waren bestemd voor de arbeiders. (foto: [Rijksdienst voor het Cultureel Erfgoed](#))



11 Pont

Het pontje wordt varend gehouden door vrijwilligers, een leuke ervaring. Vaart het pontje niet, dan ligt even verder de brug. (foto: [melot001, wikimapia.org](#))



12 Amstelkerk

De Hervormde Kerk dateert van 1774. Al in de 11de eeuw stond hier een kapel. De kerk is gelegen aan de ontmoetingsplaats van destijds belangrijke vaarwegen, de Amstel en de Bullewijk en was dus ook vanaf de waterzijde bereikbaar. Loop eens rond de kerk en geniet van het uitzicht. (foto: [Rijksdienst voor Cultureel Erfgoed](#))



13 Begraafplaats Beth Haim

In Ouderkerk aan de Amstel ligt de begraafplaats Beth Haim (Huis des Levens) van de Portugees Israëlitische gemeente, de oudste joodse begraafplaats van Nederland. Eind 16e eeuw vestigden zich Spaanse en Portugese joden in Amsterdam, op de vlucht voor de Inquisitie. In 1614 kocht de Portugees Israëlitische gemeente in Ouderkerk een stuk grond met de hofstede 'die Huijs ter Amstel'. Verondersteld wordt dat op deze plek het kasteel van de Heren van Amstel heeft gestaan. De begraafplaats is wereldberoemd vanwege de bewerkte grafstenen. Een bezoek is mogelijk op zondag – vrijdag tot 17 uur. (foto: [Janericloebe, Wikimedia Commons](#))



14 Sint Urbanuskerk

De Sint Urbanuskerk dateert uit 1867 en is ontworpen door Pierre Cuypers. Ontwerper van het Rijksmuseum en het Centraal Station in Amsterdam. (foto: Marion Golsteijn, [Wikimedia Commons](#))



15 Pontje

Hier steekt u het water over met een pontje. (foto: [Kantletters, Wikimedia Commons](#))

Forten in deze route

Fort bij Abcoude

Abcoude

Fort in de Botshol

Abcoude

Fort Waver-Amstel

Waverveen

Fort aan de Winkel

Abcoude

Fort bij Nigtevecht

Abcoude

Activiteiten in deze route

1 jan 2017 t/m 1 jan 2020

Fort Trivial teambuilen voor iedereen!

Fort aan de Drecht

20 dec 2018 t/m 31 dec 2019

Geluidswandeling "Waterlanders"

Fort aan de Ossenmarkt

1 mei t/m 31 dec

Sfeervol vergaderen tot 15 personen

Fort bij Nigtevecht

1 jan 2018 t/m 31 dec 2020

StellingUitje, verrassend forten uitstapje

Fort Abcoude

,

Routebeschrijving