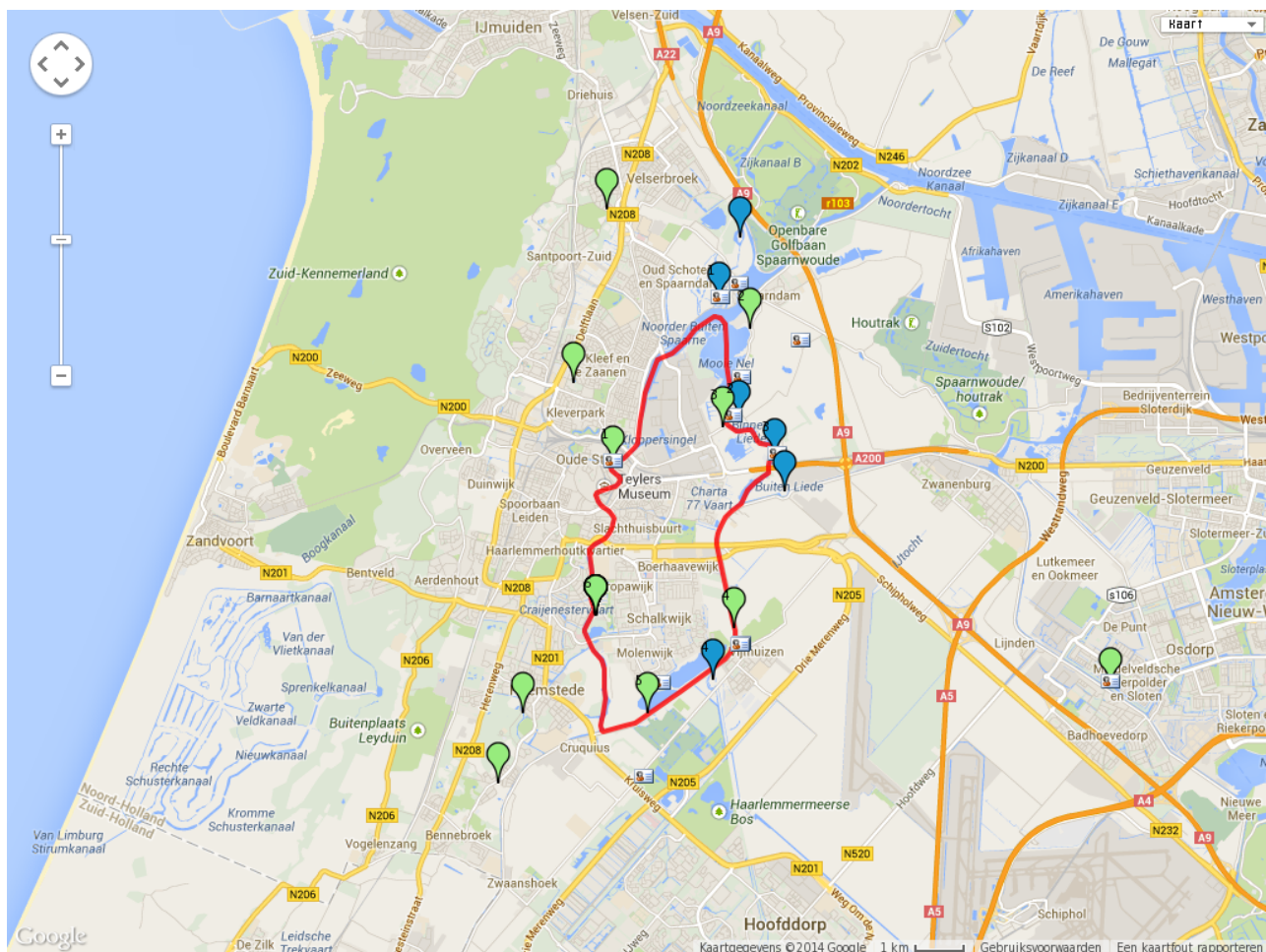




Kanoroute Stelling van Amsterdam


Varen op het Spaarne en de mooi Nel



 Forten

 SVA - Routemodule - Locaties eten & drinken

 Forten in de omgeving

 Molens in de omgeving

Omschrijving

Routebeschrijving vanaf de Haarlemse Kano Vereniging (HKV):

- Vaar naar het noorden het 'Sparne' op tot vlak voor Spaarndam en na de wind- turbines.
- Nu de 'Mooie Nel' opvaren. De wind- turbines blijven aan je rechterhand. Doorvaren tot voorbij Penningsveer.
- Na de spoorbrug en de autowegbrug doorvaren tot op de ringvaart van de Haarlemmermeer. Hier rechts aanhouden tot na Vijfhuizen en vlak voor Stoom- gemaal De Cruquius.
- Hier het 'Sparne' weer opvaren en doorvaren tot de Haarlemse Kano Vereniging aan je rechterhand verschijnt.

Forten in deze route

Fort bezuiden

Spaarndam

Spaarndam

Fort bij Penningsveer

Haarlemmerliede

Fort bij de Liebrug

Haarlemmerliede

Kunstfort bij Vijfhuizen

Vijfhuizen

opstart

Routebeschrijving