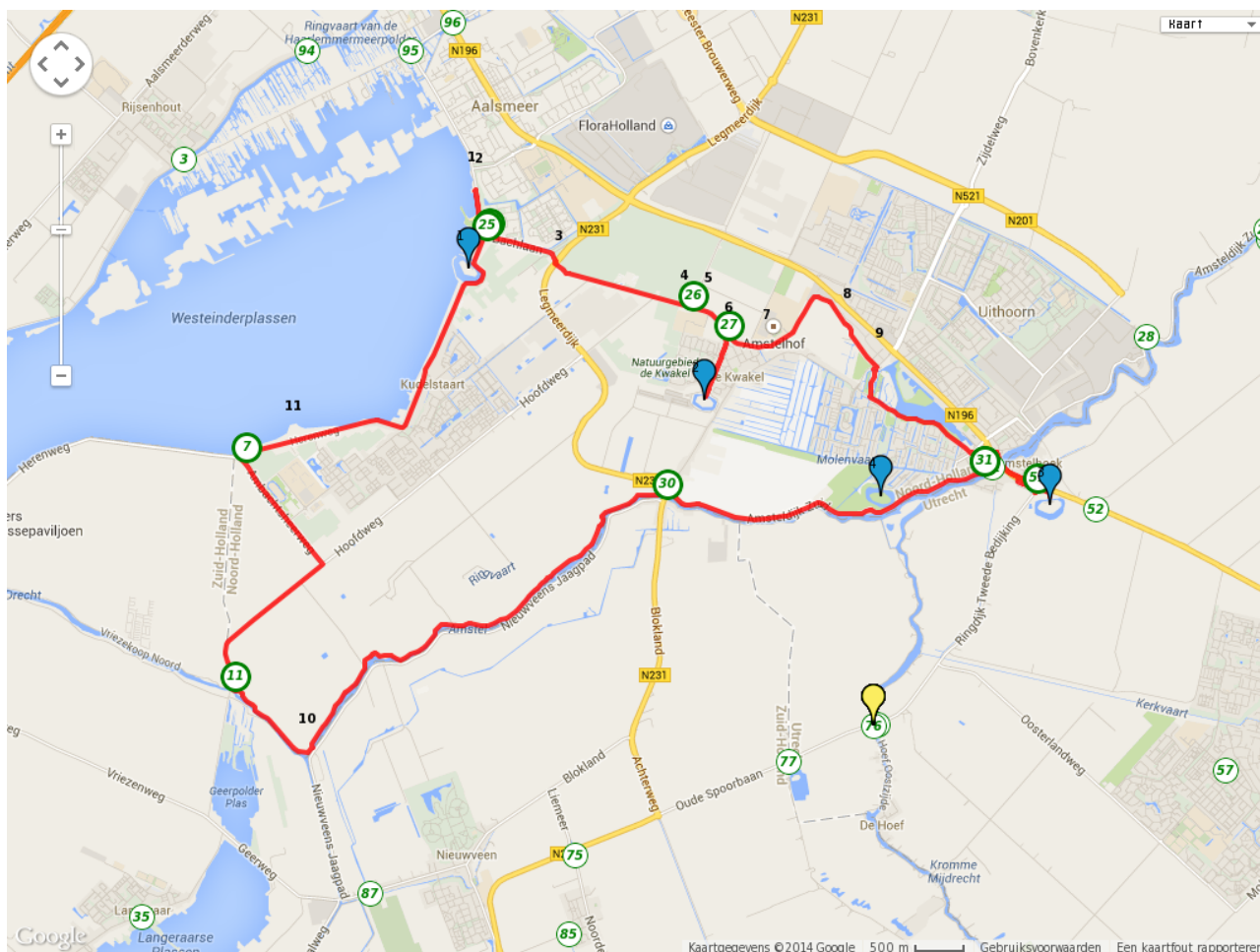








Fortenfietsroute langs de Vuurlijn

Fietsen van Aalsmeer via De Kwakel naar Uithoorn.



-  Bezienswaardigheden
-  Forten
-  Forten in de omgeving
-  Molens in de omgeving
-  Agenda activiteiten
-  Fietsknooppunt

Fietsknooppunten op deze route

25 26 27 31 51 31 30 11 7 25

Omschrijving

Zin in een onvergetelijke fietstocht langs de mooie forten van de Stelling van Amsterdam? De Fortenfietsroute begint in Aalsmeer, waarna je via De Kwakel naar Uithoorn fietst. Langs de Amstel ligt het keerpunt bij Kudelstaart om terug te keren naar Aalsmeer.

Tijdens de Fortenfietsroute langs de Vuurlijn geniet je onderweg van de ene naar de andere bezienswaardigheid. Om te beginnen de historische Watertoren van Aalsmeer, een officieel Rijksmonument en architectonisch hoogtepunt. Bij helder weer zie je vanaf deze robuuste Watertoren de Domtoren van Utrecht en de haven van IJmuiden. De Fortenfietsroute in Aalsmeer voert verder langs onder meer het Flower Art Museum, de Damsluis bij De Kwakel, het Theehuis en de voormalige kerk Calslagen.

Bezienswaardigheden

1 Watertoren

De 50 meter hoge, vierkante watertoren is gebouwd in 1927 in Art Deco stijl. Een aantal malen per jaar is de toren open.

2 Galerie

Tegenover de toren is de Galerie SOUS-TERRE en een beeldenpark.

3 Batterij

Locatie niet meer herkenbaar

4 Damsluis

Damsluis bij de Kwakel. Deze diende om de hoofdkanaal naar de Noorder Legmeerpolder af te sluiten.

5 Batterij

Locatie herkenbaar, thans parkeerterrein.

6 Batterij

Herkenbaar

7 Batterij

Herkenbaar

8 Batterij

Locatie herkenbaar

9 Batterij

Locatie onherkenbaar

10 Theehuis

Open van 1 april - 1 oktober, geen vaste openingstijden.

11 Voormalige kerk Calslagen

Van de kerk is alleen de plattegrond nog zichtbaar. Let vooral op de 4de grafsteen met 'huis-merkteken', als voorloper van de handtekening.

Forten in deze route

Fort bij Kudelstaart

Kudelstaart

Fort bij De Kwakel

De Kwakel

Fort bij Uithoorn

Amstelhoek

Fort aan de Drecht


Uithoorn

Routebeschrijving

1	Fiets naar het zuiden op de Kudelstaartseweg , richting de Beethovenlaan	0,4 km (1 min)
2	Weg vervolgen naar de Bachlaan	0,7 km (2 min)
3	Sla rechtsaf naar de Legmeerdijk/de N231	21 m (1 min)
4	Sla linksaf naar de Vuurlijn	0,2 km (1 min)
5	Fiets naar het oosten op de Vuurlijn , richting de Mijnsherenweg	1,1 km (3 min)
6	Fiets naar het oosten op de Vuurlijn , richting de Poelweg	0,5 km (1 min)
7	Fiets naar het zuidoosten op de Vuurlijn , richting de LF2 Stedenroute	0,1 km (1 min)
8	Fiets naar het zuiden op de Vuurlijn , richting de LF2 Stedenroute	59 m (1 min)
9	Weg vervolgen naar de LF2 Stedenroute/de Ringdijk	0,1 km (1 min)
10	Flauwe bocht naar rechts naar de Ringdijk	0,3 km (1 min)
11	Weg vervolgen naar Het Fort	0,1 km (1 min)
12	Fiets naar het noorden op Het Fort , richting de Ringdijk	0,1 km (1 min)
13	Weg vervolgen naar de Ringdijk	0,3 km (1 min)
14	Flauwe bocht naar links naar het Kwakelsepad/de LF2 Stedenroute	0,2 km (1 min)

15	Sla rechtsaf naar de LF2 Stedenroute/de Vuurlijn	30 m (1 min)
16	Fiets naar het oosten op de LF2 Stedenroute/de Vuurlijn , richting de Noorddammerweg	1,2 km (3 min)
17	Fiets naar het oosten op de LF2 Stedenroute/de Vuurlijn	0,8 km (2 min)
18	Fiets naar het zuidoosten op de LF2 Stedenroute/de Vuurlijn , richting de Watsonweg	55 m (1 min)
19	Sla rechtsaf naar de Watsonweg	50 m (1 min)
20	Sla linksaf naar de Elzenlaan	0,3 km (1 min)
21	Fiets naar het zuidwesten op de Elzenlaan , richting de Boterdijk/de LF2 Stedenroute	22 m (1 min)
22	Sla linksaf naar de Boterdijk/de LF2 Stedenroute	0,4 km (1 min)
23	Fiets naar het zuidoosten op de Boterdijk/de LF2 Stedenroute , richting de IJsbaan	0,8 km (2 min)
24	Sla linksaf naar de Laan van Meerwijk/de LF2 Stedenroute	77 m (1 min)
25	Sla rechtsaf om op de Laan van Meerwijk te blijven	7 m (1 min)
26	Sla linksaf om op de Laan van Meerwijk te blijven	90 m (1 min)
27	Neem op de rotonde de 1ste afslag naar de Thamerlaan	49 m (1 min)
28	Scherpe bocht naar rechts naar de Raadhuisstraat	0,1 km (1 min)
29	Weg vervolgen naar de Mijdrechtse Zuwe	0,3 km (1 min)
30	Sla rechtsaf	43 m (1 min)
31	Sla linksaf	0,2 km (1 min)
32	Sla rechtsaf bij de Mijdrechtse Zuwe/de N196	0,1 km (1 min)

33	Fiets naar het westen , richting de Mijdrechtse Zuwe/de N196	0,1 km (1 min)
34	Flauwe bocht naar links bij de Mijdrechtse Zuwe/de N196	0,2 km (1 min)
35	Sla rechtsaf richting de Mijdrechtse Zuwe	42 m (1 min)
36	Sla linksaf naar de Mijdrechtse Zuwe	0,4 km (1 min)
37	Sla rechtsaf naar de Dorpsstraat	37 m (1 min)
38	Sla rechtsaf naar de Amstelstraat/de LF2 Stedenroute	0,1 km (1 min)
39	Neem de voetgangerstunnel	0,1 km (1 min)
40	Sla linksaf naar de LF2 Stedenroute/de Schans	0,2 km (1 min)
41	Fiets naar het zuidwesten op de Schans , richting de Kogge	0,2 km (1 min)
42	Sla linksaf naar de Amstedijk Zuid	0,8 km (3 min)
43	Fiets naar het westen op de Amstedijk Zuid	2,2 km (7 min)
44	Weg vervolgen naar het Jaagpad/de LF2 Stedenroute	0,2 km (1 min)
45	Fiets naar het westen op het Jaagpad/de LF2 Stedenroute	0,6 km (2 min)
46	Sla linksaf	2,0 km (6 min)
47	Flauwe bocht naar links	0,4 km (1 min)
48	Weg vervolgen naar het Jaagpad/de LF2 Stedenroute	1,5 km (4 min)
49	Fiets naar het zuidwesten	0,7 km (2 min)
50	Weg vervolgen naar de Bilderdam/de LF2 Stedenroute	0,4 km (1 min)

51	Sla rechtsaf naar de Bilderdam	58 m (1 min)
52	Sla linksaf naar de Bilderdammerlaan	0,4 km (1 min)
53	Weg vervolgen naar de Hoofdweg	0,3 km (1 min)
54	Fiets naar het noordoosten op de Hoofdweg	0,9 km (2 min)
55	Sla linksaf naar de Ambachtsheerweg	1,3 km (4 min)
56	Sla rechtsaf naar de Herenweg	14 m (1 min)
57	Fiets naar het noordoosten op de Herenweg	0,4 km (1 min)
58	Fiets naar het oosten op de Herenweg	1,2 km (4 min)
59	Sla linksaf naar de Kudelstaartseweg	0,7 km (2 min)
60	Fiets naar het noordoosten op de Kudelstaartseweg , richting het Breggevaertspad	0,7 km (2 min)
61	Fiets naar het noordoosten op de Kudelstaartseweg	0,7 km (2 min)
62	Sla linksaf om op de Kudelstaartseweg te blijven	Map data  2022 0,4 km (2 min)