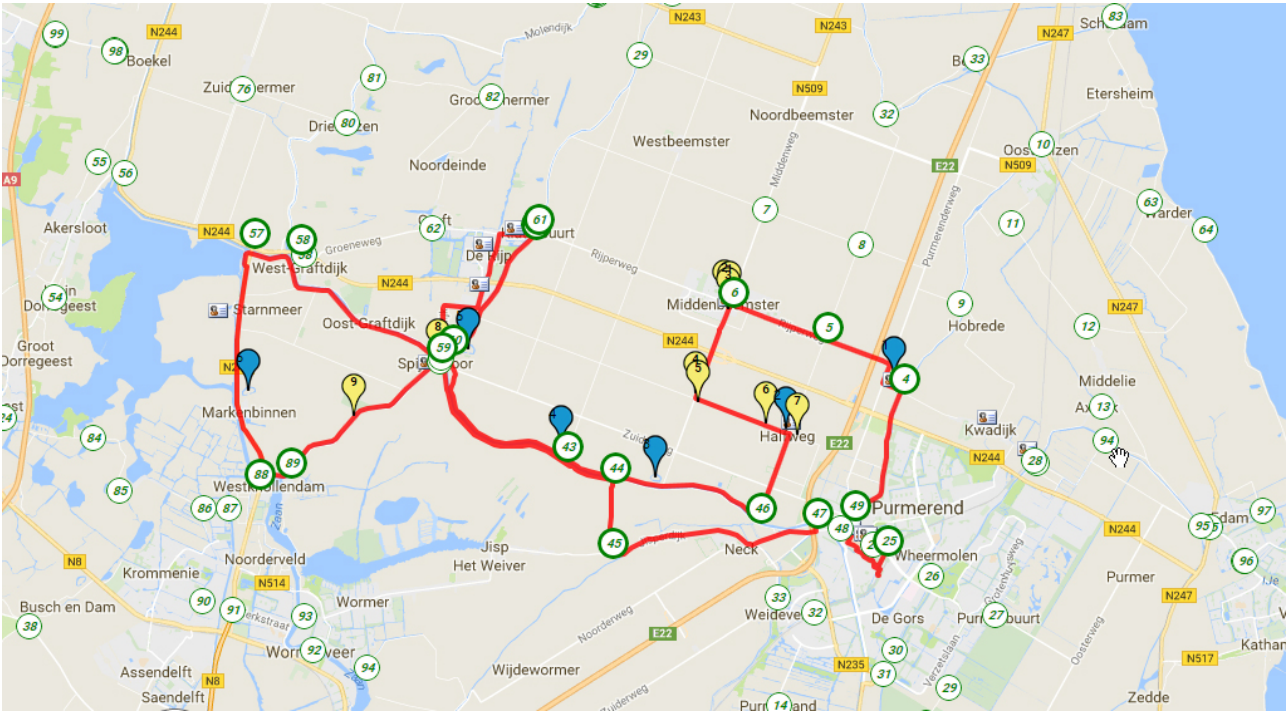


Beemster fortensfietsroute

Fietsen vanaf station Purmerend door het Werelderfgoed Droogmakerijk de Beemster



- Bezienswaardigheden
- Forten
- Eten & Drinken
- Fietsknooppunt


Fietsknooppunten op deze route

25 49 4 5 6 46 44 60 61 61 58 57 88 89 59 43 45 47

Omschrijving

Vanuit hartje Purmerend rijd je direct de Beemsterringdijk op en kun je de diepe polder goed overzien. Bij Fort Benoorden Purmerend duik je omlaag en beleef je de strakke, geometrische inrichting. Vanuit het charmante Middenbeemster leidt de route langs mooie stolpboerderijen naar Fort aan de Nekkerweg. Dit voormalige verdedigingswerk heeft als wellness hotel een prachtige nieuwe bestemming gekregen. Geniet van het terras bij de poterne. De fietstocht gaat verder naar Fort Spijkerboor, het grootste en zwaarst bewapende liniefort. De rondleiding door het enorme gebouw is zeer indrukwekkend!

Het fietsrondje door De Rijk laat je daarna een heel andere kant van de route zien. Voor de droogmaking was De Rijk een welvarende vissersplaats en dat zie je als je langs het sierlijke stadhuis rijdt. Terug bij Spijkerboor steek je bij de kruising van de Beemsterringvaart en het Noordhollands Kanaal met het pontje over naar de andere kant. Je fietst om de Starnmeerpolder voor een kijkje bij Fort bij Marken-Binnen en keert nog een keer terug naar Spijkerboor. Ook het laatste deel van de tocht is heerlijk fietsen tussen de weiden, de sloten en de idyllische buurtschap Neck.



Impressie van de

forten die opgenomen zijn in deze fietsroute.

Bezienswaardigheden

1 De damsluis in Middenbeemster

De damsluis in Middenbeemster achter de smidse laat de schotbalkspinningen zien voor de schotbalken om het water af te sluiten.



2 Heerenhuis

Heerenhuis met in de voortuin het bronzen beeld van Jan Adraanszn. Leeghwater. Eens raadhuis, nu restaurant. (foto: Arhu, WikiMedia)



3 Museum Betje Wolff

(www.historischgenootschapbeemster.nl)



4 Boerderij de Eenhoorn

(1682)



5 Rustenhoven
(1768) Middenweg/Volgerweg 25 (foto: Marjon, [WikiMedia](#))



6 Boerderij Vrederust
Volgerweg 42. Gebouwd in 1721, in gebruik geweest als schuilkerk. (foto: Marjon, [WikiMedia](#))



7 Boerderij Vredeveld
Volgerweg 59. Buitenplaats gesloopt in 1801. (foto: Arhu, [WikiMedia](#))



8 Café 't Heerenhuis
Café 't Heerenhuis te Spijkerboor (1787). Hier vergaderde oorspronkelijk het polderbestuur van de Starnmeer.



9 Inlaatsluis
Alleen de ontvangtkom is nog te zien. (foto: Frank van Die)

Forten in deze route

Fort benoorden Purmerend Zuidoostbeemster	Fort Resort Beemster (Fort aan de Nekkerweg) Zuidoostbeemster	Fort aan de Middenweg Zuidoostbeemster	Fort aan de Jisperweg Zuidoostbeemster	Fort bij Spijkerboor Westbeemster
---	--	---	---	--------------------------------------

Fort bij Marken-Binnen

Markenbinnen

Kijk ook eens achter het fort, daar is een mooi uitkijkpunt.

Activiteiten in deze route

1 jan t/m 31 dec

Bouw je eigen krachtige team met UnlimitedYou
Fort bij Spijkerboor

24 mrt t/m 31 dec

Natuurhuisje in de Beemster

Fort bij Spijkerboor

16 feb t/m 31 dec

Online escaperoom

Fort Markenbinnen

1 jan t/m 31 dec

Overnachten op Klein Bali in de Beemster

Fort Resort Beemster

Routebeschrijving

1	Fiets naar het noordoosten	0,1 km (1 min.)
2	Sla linksaf richting de Stationsweg	0,1 km (1 min.)
3	Sla linksaf naar de Stationsweg	8 m (1 min.)
4	Sla rechtsaf naar de Wilhelminalaan	16 m (1 min.)
5	Fiets naar het noordwesten op de Wilhelminalaan , richting de Kastanjelaan	5 m (1 min.)
6	Sla rechtsaf naar de Kastanjelaan	62 m (1 min.)
7	Fiets naar het noordoosten op de Kastanjelaan , richting de Esdoornstraat	0,3 km (1 min.)
8	Scherpe bocht naar links naar de Purmersteenweg	17 m (2 min.)
9	Sla rechtsaf naar de Burgemeester D. Kooimanweg	9 m (1 min.)
10	Fiets naar het zuidwesten op de Burgemeester D. Kooimanweg , richting de Purmersteenweg	9 m (1 min.)
11	Sla rechtsaf naar de Purmersteenweg	0,3 km (1 min.)
12	Weg vervolgen naar de Gedempte Where	0,1 km (1 min.)
13	Fiets naar het noordwesten op de Gedempte Where , richting de Molenschans	61 m (1 min.)
14	Flauwe bocht naar links om op de Gedempte Where te blijven	62 m (1 min.)
15	Sla rechtsaf naar de Hoornselaan	7 m (1 min.)
16	Sla linksaf naar de Gedempte Where	0,3 km (2 min.)
17	Weg vervolgen naar de Beemsterbrug/de N235	81 m (1 min.)


18	Sla linksaf naar de Oostdijk	7 m (1 min.)
19	Fiets naar het oosten op de Oostdijk , richting de Beemsterbrug/de N235	0,1 km (1 min.)
20	Fiets naar het noordoosten op de Oostdijk	1,7 km (5 min.)
21	Fiets naar het noorden op de Oostdijk , richting de Kwadijkerweg	0,9 km (3 min.)
22	Fiets naar het noordwesten op de Kwadijkerweg , richting de Purmerenderweg	0,4 km (1 min.)
23	Fiets naar het noorden op de Purmerenderweg , richting de Rijperweg	0,4 km (1 min.)
24	Fiets naar het noordoosten op de Purmerenderweg , richting de Rijperweg	3 m (1 min.)
25	Sla linksaf naar de Rijperweg	1,3 km (4 min.)
26	Sla linksaf naar de Nekkerweg	12 m (1 min.)
27	Sla rechtsaf	0,9 km (3 min.)
28	Weg vervolgen naar de Meerhoeve	0,6 km (2 min.)
29	Sla rechtsaf naar de Hendrick de Keyserweg	9 m (1 min.)
30	Sla linksaf naar de Rijperweg	0,4 km (2 min.)
31	Fiets naar het zuiden op de Middenweg , richting de Schoolstraat	0,5 km (1 min.)
32	Sla linksaf om op de Middenweg te blijven	0,2 km (1 min.)
33	Flauwe bocht naar links om op de Middenweg te blijven	1,2 km (5 min.)
34	Fiets naar het zuiden op de Middenweg , richting de Volgerweg	19 m (1 min.)
35	Sla linksaf naar de Volgerweg	1,9 km (6 min.)

36	Fiets naar het oosten op de Volgerweg , richting de Nekkerweg	12 m (1 min.)
37	Sla rechtsaf naar de Nekkerweg	1,7 km (6 min.)
38	Fiets naar het noordwesten op de Zuidijk , richting de Middenweg	3,9 km (11 min.)
39	Fiets naar het noordwesten op de Zuidijk , richting de Jisperweg	1,8 km (5 min.)
40	Fiets naar het noordwesten op de Zuidijk , richting de Zuiderweg	1,4 km (4 min.)
41	Weg vervolgen naar de Westdijk	83 m (1 min.)
42	Fiets naar het noorden op de Westdijk , richting het Verloreneind	0,3 km (1 min.)
43	Fiets naar het noordoosten op de Westdijk , richting de Volgerweg	2,7 km (8 min.)
44	Fiets naar het noordwesten op het Oosteinde , richting het Oostdijkje	0,3 km (1 min.)
45	Weg vervolgen naar de Rechtestraat	0,3 km (1 min.)
46	Fiets naar het zuiden op de Kleine Dam , richting de Tuingracht	62 m (1 min.)
47	Sla rechtsaf naar de Kerkstraat	0,1 km (1 min.)
48	Sla linksaf naar het Nieuwland	55 m (1 min.)
49	Sla rechtsaf naar de Vlaander	40 m (1 min.)
50	Sla linksaf naar het Snorderspad	0,1 km (1 min.)
51	Sla linksaf naar de A.P. Prinsstraat	22 m (1 min.)
52	Sla rechtsaf naar de Julianalaan	0,2 km (1 min.)
53	Sla linksaf naar de Bernhardstraat	0,1 km (1 min.)

54	Sla rechtsaf naar het Zuideinde	0,1 km (1 min.)
55	Fiets naar het zuiden op het Zuideinde , richting de Jan Ploegerlaan	0,3 km (1 min.)
56	Weg vervolgen naar de Zuiddijk	0,2 km (1 min.)
57	Flauwe bocht naar links om op de Zuiddijk te blijven	27 m (1 min.)
58	Sla linksaf om op de Zuiddijk te blijven	55 m (1 min.)
59	Fiets naar het zuiden op de Zuiddijk , richting De Volger	0,3 km (1 min.)
60	Fiets naar het zuidwesten op de Zuiddijk , richting het Jagerspad	1,4 km (4 min.)
61	Fiets naar het zuiden op de Zuiddijk , richting de Kamerhop	0,2 km (1 min.)
62	Fiets naar het westen op de Zuiddijk , richting de Kamerhop	11 m (1 min.)
63	Neem de veerboot de Spijkerboor - De Rijk naar Spijkerboor	47 m (2 min.)
64	Flauwe bocht naar links naar de Starnmeerdijk	31 m (1 min.)
65	Sla rechtsaf om op de Starnmeerdijk te blijven	22 m (1 min.)
66	Fiets naar het zuidwesten op de Starnmeerdijk , richting de Middelweg	3,7 km (11 min.)
67	Fiets naar het westen op de Starnmeerdijk , richting de Provincialeweg/de N246	0,6 km (2 min.)
68	Sla rechtsaf naar de Provincialeweg/de N246	0,6 km (2 min.)
69	Flauwe bocht naar links om op de Provincialeweg/de N246 te blijven	0,4 km (1 min.)
70	Flauwe bocht naar links om op de Provincialeweg/de N246 te blijven	1,8 km (5 min.)
71	Houd rechts aan en blijf op de Provincialeweg/de N246	1,0 km (3 min.)

72	Sla linksaf naar de Kogerpolder	31 m (1 min.)
73	Sla rechtsaf om op de Kogerpolder te blijven	0,1 km (1 min.)
74	Fiets naar het noorden op de Kogerpolder , richting de Starnmeerdijk	1,5 km (4 min.)
75	Weg vervolgen naar de Starnmeerdijk	0,4 km (1 min.)
76	Fiets naar het oosten op de Starnmeerdijk	2,5 km (8 min.)
77	Fiets naar het zuidoosten op de Starnmeerdijk , richting de Kanaaldijk	0,2 km (1 min.)
78	Sla linksaf naar de Kanaaldijk	0,2 km (1 min.)
79	Fiets naar het zuiden op de Kanaaldijk , richting het Jisperpad	4,1 km (12 min.)
80	Fiets naar het oosten op de Kanaaldijk , richting het Jisperpad	0,1 km (1 min.)
81	Sla rechtsaf naar het Jisperpad	1,4 km (4 min.)
82	Fiets naar het zuiden , richting de Jisperdijk	3 m (1 min.)
83	Sla linksaf naar de Jisperdijk	0,9 km (3 min.)
84	Fiets naar het oosten op de Jisperdijk , richting de Zwarteweg	1,9 km (6 min.)
85	Sla rechtsaf bij de Zwarteweg	25 m (1 min.)
86	Sla linksaf naar de Neck	5 m (1 min.)
87	Fiets naar het oosten op de Neck	88 m (1 min.)
88	Weg vervolgen naar de Neckerstraat	0,6 km (3 min.)
89	Fiets naar het oosten op de Neckerstraat , richting de Oude Provincialeweg	0,5 km (2 min.)

90	Sla linksaf om op de Neckerstraat te blijven	0,1 km (1 min.)
91	Fiets naar het oosten op de Neckerstraat	4 m (1 min.)
92	Neem op de rotonde de 4e afslag naar de Verbindingsweg	0,2 km (1 min.)
93	Sla rechtsaf naar de Kanaaldijk	30 m (1 min.)
94	Fiets naar het oosten op de Kanaaldijk	0,5 km (1 min.)
95	Fiets naar het zuiden op de Kanaaldijk , richting het Troelstraplein	69 m (1 min.)
96	Sla linksaf naar de Sluisbrug	7 m (1 min.)
97	Fiets naar het oosten op de Sluisbrug , richting de Kanaalschans	68 m (1 min.)
98	Weg vervolgen naar de Neckerdijk	70 m (1 min.)
99	Sla linksaf naar de Gedempte Singelgracht/de N235	7 m (1 min.)
100	Sla rechtsaf naar de Padjedijk	0,1 km (2 min.)
101	Fiets naar het zuidwesten op de Kaasmarkt , richting de Achter de Kerk	45 m (1 min.)
102	Weg vervolgen naar de Hoogstraat	0,1 km (2 min.)
103	Fiets naar het zuidoosten op de Nieuwstraat , richting de Zuidersteeg	0,2 km (1 min.)
104	Fiets naar het zuidoosten op de Nieuwstraat , richting de Koestraat	0,2 km (1 min.)
105	Flauwe bocht naar links naar de Plantsoengracht	4 m (1 min.)
106	Scherpe bocht naar rechts	0,2 km (1 min.)
107	Sla linksaf bij de Wolthuisingel	0,1 km (1 min.)

108	Sla rechtsaf richting de Esdoornstraat	0,1 km (1 min.)
109	Sla linksaf naar de Esdoornstraat	7 m (1 min.)
110	Sla rechtsaf naar de Kastanjelaan	68 m (1 min.)
111	Sla linksaf naar de Wilhelminalaan	21 m (1 min.)
112	Sla linksaf naar de Stationsweg	8 m (1 min.)
113	Sla rechtsaf richting het Beatrixplein	57 m (1 min.)
114	Neem de voetgangerstunnel	0,1 km (1 min.)
115	Sla rechtsaf naar het Beatrixplein	0,1 km (1 min.)
116	Sla rechtsaf om op het Beatrixplein te blijven	81 m (1 min.)
117	Sla linksaf	Map data  2021 37 m (1 min.)